



NORWEGEN | NORWEGEN FJORDE

Radreise Norwegische Fjorde Bus und Rad

NO-FJORDE-RAD



- Radreiseleitung in Norwegen durch Launer-Reisen
- Stadtführung Oslo mit Eintritt Fram Museum und Viking Museum
- Sämtliche Fährüberfahrten in Norwegen

11 Tage schon ab 4040,- €

Norwegens Fjordlandschaft mit dem Fahrrad entdecken

Radfahren zwischen Fjord und Fjell durch Norwegen mit dem Fahrrad ist bestimmt für manchen Radfahrer ein Traum. Wir möchten Ihnen diesen Traum erfüllen. Mit unserer Radreise durch das Naturland Norwegen haben wir eine Kombination geschaffen. Bus und Rad. Natur und Rad könnten wir ebenso sagen. Fahren Sie mit dem Rad wo es schön und angenehm zu radeln ist. Genießen Sie herrliche Touren entlang von Fjorden, an Wasserfällen und Gletschern vorbei. Das Land der Berge und Seen erwartet Sie. Fahren Sie mit unserem Chauffeur der Landstraße die steilen Passstraßen hinauf und überbrücken Sie Routen auf Europafernstraßen mit dem Bus.

Dennoch: Auch diese Radtour wird Sie fordern. Denn flach ist es vielleicht in Norddeutschland. In Norwegen werden Sie natürlich auch ab und zu den einen oder anderen Berg und Pass bzw. Anstieg zu fahren haben. Aber keine Sorge: Wir wollen diese Tour genießen. Sie fahren ohne Gepäck, denn unser Bus als Begleitfahrzeug hat Ihren Koffer dabei. Und wenn Sie es gemütlich wollen, dann kann Sie auch der Bus mitnehmen. Sie fahren auf Straßen aber auch Schotterwegen. Sie sollten deshalb ein ordentliches Trekking- oder Mountainbike haben. Höhepunkte dieser Reise sind zweifelsohne: Radweg Rallarvegen, Dalsnibba und Geirangerfjord, Alte Strynefjellstraße, Peer-Gynt-Weg, Bergen und Oslo!

Unser Reisevideo Norwegische Fjorde:

Leistungen

- Fahrt im Fernreisebus mit WC, Klimaanlage usw.
- Fährüberfahrt Kiel-Oslo-Kiel (oder andere Fährverbindung)
- 2 x Übernachtung in 2-Bett-Kabinen innen Du/WC (Außenkabine gegen Aufpreis)
- 2 x Skandinavisches Buffet/Frühstücksbuffet an Bord
- 8 x Hotel-Übernacht./Halbpension in Norwegen, Zimmer mit Du/WC
- Sämtliche Fährüberfahrten in Norwegen
- Eintritt Fram Museum in Oslo
- Eintritt Stabkirche Lom
- Radreiseleitung in Norwegen durch Launer-Reisen
- Busbegleitung, Fahrrad- u. Gepäcktransport (Sie fahren ohne Gepäck)

Eventuelle weitere Eintrittspreise sind nicht inbegriffen.

Allgemeines zur Reise

Reiseprofil

Mittelschwere Radreise für geübte Radfahrer, die auf jeden Fall mit einem guten Trekkingrad oder Mountainbike gefahren werden kann. Teilweise sind auch Schiebestrecken dabei. Wenn Sie aber auch einmal genießen möchten - einfach nur gemütlich am Fjord entlang radeln möchten und die Steigungen mit dem Bus zurücklegen wollen, dann ist diese Tour auch für Hobbyradler geeignet. Sie fahren auch auf Straßen mit Autoverkehr, aber auch auf Radwegen und (angenehm zu fahrenden) Schotterstraßen.

Informationen

Die Höhenmeterangaben sind ungefähre Richtwerte. Mit unserem Reisebus werden je nach Etappe und Lage des Hotels Transfers durchgeführt.

Mit der Buchung bitten wir um Ihre Geburts- und Ausweisdaten.

Reisebedingungen

Mindestteilnehmerzahl: 18 Pers. bei einer Absagefrist bis spätestens 30 Tage vor Reisebeginn. (weitere Hinweise siehe Info & Service). Stornostaffel: A

Deutsche Staatsbürger benötigen einen Personalausweis oder Reisepass. Für Bürger aus anderen Staaten können andere Einreise- und Visabestimmungen gelten.

Reiseroute

1. Tag: Anreise Kiel und Fährüberfahrt nach Oslo (oder andere Fährverbindung)

23:15 Uhr am Vortag Abfahrt ab Wört - Würzburg - Kassel - Hannover (auf der Route Zusteigemöglichkeiten) vorbei an Hamburg nach Kiel. Hier Einschiffung. (Achtung: die Fährverbindung kann sich ändern. Diese Verbindung ist unter Vorbehalt). Genießen Sie am Nachmittag die Ausfahrt aus der Kieler Förde. Am Abend werden Sie durch ein Skandinavisches Buffet verwöhnt. (-/-/A)

2. Tag: Oslo per Rad (25 km/350 hm)

Norwegen empfängt uns auf prächtige Weise. Die Fahrt durch den Oslofjord bis zum Fähranleger mitten in Oslo können wir vom Frühstücksbuffet aus und an Deck genießen. Nach dem Anlegen geht es per Bus hinauf auf den Holmenkollen mit seiner imposanten Sprungschanze. Dort oben, hoch über der norwegischen Hauptstadt, steigen wir auf unsere Räder. Es geht hinunter in die Innenstadt. Durch den berühmten Vigelandpark schieben wir unsere Räder, damit wir in Ruhe die zahlreichen Skulpturen auf uns wirken lassen können. Weitere Stationen unserer Stadtrundfahrt per Rad sind das königliche Schloss, die formidable Oper als neues Wahrzeichen der Stadt und das moderne Rathaus, in dem alljährlich der Friedensnobelpreis verliehen wird. Schließlich radeln wir auf die Museumsinsel Bydøy zum Polarschiff-Museum. Nach dem Verladen der Räder geht es per Bus zu unserem Hotel. Übernachtung im Raum Oslo. (F/-/A)

3. Tag: Bilderbuchlandschaft Numedalen (35/65 km / 100/250 hm)

Der heutige Radtag führt uns durch die Bilderbuchlandschaft des Numedalen. Schon seit altvorderer Zeit bildet es wie die anderen großen zentralnorwegischen Täler eine Insel der Zivilisation inmitten menschenleerer Wald- und Gebirgsregionen. Begleitet wird die Fahrt von den Wassern des namengebenden Flusses Numedalslågen, der sich mal träge dahinschlängelt, mal wild aufschäumt und mal wie ein See verbreitert. Am Ende unserer Radtour kommen wir zu einem fantastischen Naturfreibad mitten im Fluss, das auch von den Einheimischen gerne genutzt wird. Einen starken Kontrast zum uralten Kulturraum des Numedals bildet die kahle Hochebene des Dagalifjells, über das wir nach dem Verladen der Räder mit dem Bus hinüber ins Seterdal fahren. Dieses nicht minder reizvolle Tal wurde komplett zum Landschaftsschutzgebiet erklärt. Zuvor bietet sich noch vom höchsten Punkt der Strecke (1.100m) ein weites Panorama auf die berühmte Hardangervidda, der größten Hochebene Norwegens. An ihrem Rande liegt unser heutiger Übernachtungsort Geilo. Das kleine Städtchen ist eines der größten Fremdenverkehrszentren des südlichen Norwegen (2 Übernachtungen im Raum Geilo). (F/-/A)

4. Tag: Königsetappe - Radweg Rallarvegen (50/72 km / 300/700 hm)

Mit unseren Rädern befahren wir wohl einen der berühmtesten und schönsten Radwege in Norwegen, den Rallarvegen - auf dem 'Dach von Norwegen'. Der Name Rallarvegen' bezieht sich auf die Arbeiter ('rallare'), die diesen Weg als Versorgungsstraße beim Bau der berühmten Bergenbahn anlegten. Heute dient er als einzigartige Fahrradstrecke durch Norwegens Hochgebirgswelt. Wir starten in Haugastøl auf 1000 m. Von dort steigt der Weg stetig aber recht gemächlich bis zur Bahnstation Finse (1.222 m) an. Wer mag kann noch eine Stunde weiter pedalieren bis zum höchsten Punkt des Rallarvegen. Auch im Hochsommer müssen dabei einige Schneefelder schiebend überquert werden. – Ein Teil des Abenteuers 'Rallarvegen'. Auf gleicher Strecke geht es anschließend zurück nach Haugastøl, wo unser Bus derweil wartet, vermutlich mit einem Kaffee. Wenn alle wieder wohlbehalten aus der Hochgebirgswelt zurückgekehrt sind, geht es gemütlich per Bus zurück in unser Hotel. (F/-/A)

5. Tag: Granvin – Voss – Vangsvatnet (40 km / 550 hm)

Mit dem Bus von Geilo über die karge, beeindruckende Hochebene der Hardangervidda. Von ihrem Rand stürzt sich der größte Wasserfall Norwegens zu Tal: der Vøringsfossen. Mit unseren Sinnen und Fotoapparaten fangen wir dieses atemberaubende Schauspiel ein. Auf einer eindrucksvollen, funkelneuen Brücke geht es über den Eidfjord. Auf der anderen Seite starten wir nach einer Tunneldurchfahrt zu unserer Radetappe. Auf einer stillgelegten, asphaltierten Bahnstrecke geht es gemütlich entlang des Sees Granvinvatnet. Anschließend folgen wir der alten, nahezu autofreien E13. Bald müssen wir kräftig in die Pedale treten: In ansteigenden, aber gut 'machbaren' Serpentinaen windet sich die Straße an einem Wasserfall entlang hinauf zu einem Pass. Auf der anderen Seite des kleinen Passes können wir 'zur Belohnung' die lange Abfahrt hinunter nach Voss genießen. Die Stadt selbst lassen wir nicht links, aber rechts liegen und radeln auf welliger, äußerst verkehrsarmer Strecke am Vangsvatnet entlang bis zu dessen Ende, wo uns wieder der Bus erwartet. Anschließend geht die Fahrt auf tunnelreicher Strecke nach Bergen, der 'heimlichen Hauptstadt' Norwegens. Nach dem Abendessen unternehmen wir noch einen gemeinsamen Stadtspaziergang, bei dem natürlich auch das zum UNESCO-Weltkulturerbe gehörende ehemalige Hanseviertel Tyske Brygge nicht fehlen wird. Im Anschluss besteht die Möglichkeit, mit der Standseilbahn auf den Fløyen, den Hausberg von Bergen zu fahren, von wo sich eine traumhafte Aussicht über die vielleicht am schönsten gelegene Stadt Norwegens bietet. (F/-/A)

6. Tag: Entlang des Nordfjords (49/58 km / 100/740 hm)

Heute radeln wir unmittelbar am Ufer eines Fjordes entlang, und zwar auf einer Straße, die nahezu flach ist. Eine Besonderheit, die es so kaum ein zweites Mal in Westnorwegen gibt. Start der Radetappe ist für die Genussradler, auf einem Pass mit atemberaubender Aussicht über den Nordfjord oder, für die Sportiven, schon zu Füßen dieses 650 m hohen Passes. Zuvor lassen wir uns von unserem Bus von Bergen aus durch die fantastische westnorwegische Fjordlandschaft chauffieren. Mit einer Fähre überqueren wir den Sognefjord, den längsten und tiefsten aller norwegischen Fjorde (1 Übernachtung im Raum Stryn). (F/-/A)

7. Tag: Kaiseretappe – Aussichtsgipfel Dalsnibba und Welterbe Geirangerfjord (36 km / 550 hm)

Per Bus geht es am Strynsee entlang und hinein in die hochalpine Bergwelt bis auf eine Höhe von 1.000 m. Zum Einradeln am See Djupvatnet entlang durch eine grandiose Hochgebirgswelt. Dann führt uns eine steile Mautstraße hinauf auf den 1.476 m hohen Aussichtsberg Dalsnibba. Die 5 km lange Auffahrt ist zwar recht mühselig und man wird zwischendurch vielleicht auch mal sein Rad schieben, aber die Mühe wird mehr als belohnt. Vor allem bei gutem Wetter. Die 'Vogelflugaussicht' hinunter zum Geirangerfjord, wo meist ein Kreuzfahrtschiff vor Anker liegt, ist mehr als ein Traum.

Bis dort hinunter werden wir unsere Pedalen kaum noch brauchen. Beinahe 1.500 Höhenmeter bergab liegen vor uns! Unten angekommen, können Sie entscheiden: Wenn es Zeit und Kondition erlauben, können Sie noch den Adlersteig mit seinen zahlreichen Kehren erklimmen. Ansonsten genießen Sie einfach das quirlige Städtchen Geiranger. In jedem Falle unternehmen wir am Nachmittag eine traumhafte, einstündige Fährkreuzfahrt durch den spektakulären Geirangerfjord. Entdecken Sie vom Fjord aus Berghöfe sowie prachtvolle Wasserfälle wie die „Sieben Schwestern“ und den „Brautschleier“. Ein einzigartiges Naturspektakel. Am anderen Ende des Geirangerfjordes angekommen, fahren wir mit dem Bus zurück in den Raum Stryn (1 Übernachtung im Raum Stryn). (F/-/A)

8. Tag: Kronjuwelenetappe — die alte Strynefjellstraße (60 km / 700 hm)

Wir folgen zunächst dem 27 km langen Gamle Strynefjellvegen. Diese historische Straße wurde vor über 100 Jahren von den Bewohnern der Region gemeinsam mit schwedischen Wanderarbeitern erbaut und führt durch eine eindrucksvolle Hochgebirgslandschaft, vorbei an Gletschern und Bergseen. Auf den ersten Kilometern überwindet die Straße mit engen Kehren etliche Höhenmeter. Wir passieren das Høyfjellhotel Videseter und das Sommerskigebiet Strynefjellet, bevor wir den höchsten Punkt der heutigen Etappe auf 1139 m erreichen. Hier ist die Strecke bereits flach und das Spiel aus Licht, Schnee, Steinen, Bergen und Wasser lässt sich entspannt genießen. Am Ende geht es durch lichte Birkenwälder hinunter zur Hauptstraße, der wir weitere 32 km folgen. Sie ist zwar etwas befahrener, was aber nicht weiter ins Gewicht fällt, da es meist bergab geht. Immer wieder begeistern hier die wilden Stromschnellen des Ottaflusses. In der Siedlung Dønfoss steigen wir in den Bus, der uns in das malerische Gebirgsdorf Lom mit seiner Stabkirche aus dem 12. Jhd. bringt. Sie ist eine der größten und am besten erhaltenen Stabkirchen des Landes (Übernachtung im nördlichen Gudbrandsdalen). (F/-/A)

9. Tag: auf sagenhaftem Wege — der Peer-Gynt-Veien (80 km / 800 hm)

Die schöne Natur und die traditionsreiche Kultur des Gudbrandsdales hat viele Künstler inspiriert. So auch Henrik Ibsen, der mit seinem literarischen Werk Peer Gynt einen 'Kult' für die Ewigkeit schuf. So ist das Land der Trolle und die Landschaft auf dem Peer-Gynt-Weg für uns heute ein grandioses Naturerlebnis. Der Höhenweg, der fast 1000 m erreicht und Ausblicke auf einsame Berge und Seen bietet, ist unbeschreiblich schön. Man muss ihn eben gefahren sein. Nach dem Mittagspicknick am Bus geht es beinahe endlos hinab bis ins 600 m tiefer gelegene Gudbrandsdalen. Auf den letzten Kilometern hinauf bis zu den Olympiaschanzen von Lillehammer werden wir die untersten Gänge allerdings nochmal brauchen. Während Ihre Räder heimreifefertig verladen werden, haben Sie Zeit, ausgiebig die Schanzen zu besichtigen und den Blick hinunter zum Mjøsa-See zu genießen (Übernachtung im Raum Lillehammer/Hamar). (F/-/A)

10. Tag: Oslo - Fährüberfahrt nach Kiel (oder andere Fährverbindung)

Auf der Europafernstraße E 6 geht es mit unserem Bus zurück nach Oslo wo wir die Fähre nach Deutschland nehmen. (Achtung: die Fährverbindung kann sich ändern. Diese Verbindung ist unter Vorbehalt). Bis wir an Bord gehen können, haben wir aber voraussichtlich noch Zeit für einen letzten kleinen Bummel durch Oslo, etwa durchs neue, schicke Hafenviertel. Genießen Sie anschließend die Ausfahrt aus dem Oslofjord. Das erstklassige Buffet am Abend rundet unsere Norwegen-Reise stilvoll ab. (F/-/A)





11. Tag: Kiel - Heimat

Gegen 10.00 Uhr Ausschiffung in Kiel und Bus-Rückreise zu den Abfahrtsorten. Die Rückkehr ist für den späten Abend vorgesehen. (F/-/-)

Zustiege

Abfahrt	Haltestelle	Preis
Vortag		
23:15	Launer Reisen: Wehrlachstr. 5, 73499 Wört	
Reisetag		
01:30	Autobahnraststätte Rhön - Ost	
03:15	Autobahnraststätte Kassel - Axxe Motel	
05:45	Autohof Schwarmstedt, 29690 Buchholz	
10:00	Kiel, Fähranleger Color-Line	

Termine und Preise

Reisetermin	Unterkunft	Preis p.P
 28.7. – 7.8.2025 Mo – Do	 Doppelzimmer Doppelkabine	€ 4040
	 Halbes Zweibettzimmer	€ 4040
	 Einzelzimmer Einzelkabine	€ 5020

Bilder und Eindrücke

