



GROSSBRITANNIEN

Radreise Südengland

- Geführte Radreise durch Südengland
- Bristol, Bath, Brighton, London, Canterbury, Stonehenge...
- Malerisches Cornwall (bekannt durch die Romane von Rosamunde Pilcher)
- Halbpension

GB-ENGLAND-RAD



12 Tage schon ab 3560,- €

Cornwall, Land's End, Brighton, Bath, Stonehenge, London & Kent entdecken

Dass England ein Fahrradparadies ist, wissen nur wenige. In den letzten Jahren wurden mehr als 500 Mio. Pfund Sterling für den Ausbau des nationalen Fahrradnetzes ausgegeben. Entlang stillgelegter Bahntrassen, auf alten Treidelpfaden und wenig befahrenen Landstraßen lässt es sich wunderbar abseits des Autoverkehrs radeln, nur sollte man auch auf den Radwegen links fahren. Auch die Metropole London wird zunehmend von Radfahrern entdeckt. Während der Olympischen Spiele (2012) wurden an einem Tag mehr als 47.000 Räder des öffentlichen Fahrradverleihsystems "Boris Bike" ausgeliehen. Radeln Sie mit uns durch die englische Hauptstadt und sehen Tower Bridge, Big Ben, London Eye oder Westminster Abbey mit dem Fahrrad. Aber nicht nur London ist ein Highlight unserer Reise: Stonehenge, der prähistorische Steinkreis mit magischer Anziehungskraft (UNESCO-Weltkulturerbe), die prächtigen Gärten in der Grafschaft Kent oder die Kathedrale von Canterbury, das malerische Cornwall – bekannt durch die Verfilmungen der Liebesromane von Rosamunde Pilcher - sind Ziele unserer Reise, die Sie nicht vergessen werden. Lernen Sie England von einer neuen, faszinierenden Seite kennen. Let's bike!

Unsere Radreise Südengland führt zum großen Teil über Nebenstraßen, Wirtschaftswege und Radwege durch schöne Landschaften der Regionen Südenglands, der Bretagne, Flandern und Nordfrankreichs.

Leistungen

- Fahrt im Fernreisebus mit Toilette, großen Sitzabstand mit viel Beinfreiheit, Klimaanlage
- 10 x Übernachtung/Halbpension in Zimmern mit Dusche und WC, gute Mittelklassehotels
- 1 x Übernachtung in 2-Bett-Kabinen innen Du/WC mit Frühstück/Abendessen (Fähre Saint-Malo – Plymouth, oder andere Fährverbindung)
- Fährüberfahrt Dover – Calais (oder andere Fährverbindung)
- deutschsprachige Radreiseleitung
- Fahrrad- und Gepäcktransport während der Reise
- Kurtaxe und lokale Steuer inklusive

Evtl. Eintrittspreise sind nicht inbegriffen.

Allgemeines zur Reise

Reiseprofil

Mittelschwere Radtour mit einigen Steigungen durch die wunderschöne südenglische, bretonische und nordfranzösische Landschaft

Informationen

Mit der Buchung benötigen wir Ihre Passdaten wie Geburtsdatum, -ort und Passnummer.

Mit unserem Reisebus werden je nach Etappe und Lage des Hotels Transfers durchgeführt.

Eine weitere Radreise in Großbritannien finden Sie hier.

Hier geht es zu unserer [Radreise Schottland](#).

Reisebedingungen

Mindestteilnehmerzahl: 18 Pers. bei einer Absagefrist bis spätestens 30 Tage vor Reisebeginn. (weitere Hinweise siehe Info & Service). Stornostaffel: A.

Sie benötigen einen noch mindestens 6 Monate gültigen Reisepass. Für Bürger aus anderen Staaten können andere Einreise- und Visabestimmungen gelten.

Bitte beachten Sie, dass für die Einreise in das Vereinigte Königreich Großbritannien besondere Einreisebedingungen herrschen. Das Vereinigte Königreich Großbritannien (kurz England oder Großbritannien) gehört seit dem Brexit nicht mehr zur Europäischen Union. Ab dem 2. April 2025 ist für jede Reise eine gültige Elektronische Reisegenehmigung (ETA) vorzuweisen, wenn nicht bereits ein anderer Aufenthaltstitel/Visum vorliegt. Die ETA-Beantragung ist gebührenpflichtig (ca. zehn GBP). Für eine gültige ETA sind Sie verantwortlich, die kann von Launer-Reisen NICHT für Sie beantragt werden. Alle weitere Informationen dazu auf der Seite der [britischen Regierung](https://www.gov.uk/guidance/apply-for-an-electronic-travel-authorisation-eta) (<https://www.gov.uk/guidance/apply-for-an-electronic-travel-authorisation-eta>).

Reiseroute

1. Tag: Anreise in den Raum Paris | ca. 40km / 600hm

Um 0.15 Uhr starten wir mit dem Fernreisebus ab Wört, Betriebshof Launer-Reisen. Die Anreise erfolgt über Mannheim, Saarbrücken, Reims ins nördliche Frankreich. Dort startet am Vormittag unsere erste Radtour. Die Landschaft der sanft hügeligen französischen Provinz passt wunderbar, um sich einzuradeln. Übernachtung im Raum Collegien/Paris. (-/-/A).

2. Tag: Radtour in der Bretagne | 30km bis 45km / 400hm

Weiter geht es mit dem Bus Richtung Westen in die Bretagne. Gegen Mittag entladen wir die Fahrräder für eine Radtour in der Bretagne. In Saint-Malo ist abends Einschiffung auf die Englandfähre nach Plymouth. St. Malo hat den bedeutendsten Hafen an der bretonischen Nordküste und aufgrund ihres originalgetreu wiederaufgebauten historischen Stadtkerns sowie ihrer Festungsanlagen einer der meistbesuchten Orte Frankreichs. Übernachtung an Bord der Fähre. (Achtung: die Fährverbindung Saint-Malo - Plymouth kann sich ändern. Diese Verbindung ist unter Vorbehalt) (F/-/A).

3. Tag: Cornwall. Land's End | 30km / 300hm oder 60km / 600hm

Nach dem Frühstück auf der Fähre und der Ausschiffung in Plymouth fahren wir mit dem Bus in die Grafschaft Cornwall. Cornwall ist durch den Atlantischen Ozean, den Ärmelkanal und die Keltische See von drei Seiten mit Wasser umgeben. Raue, steile Felsen, die sich mit langen Stränden und malerischen Buchten (engl. Cove) abwechseln, prägen die Küstenlandschaft. Bei Penzance laden wir die Räder aus und radeln nach Land's End, dem westlichsten Punkt Englands. In der Nähe liegen Cape Cornwall und nördlich davon Pendeen Lighthouse. Am Cape Cornwall beginnen der Bristolkanal sowie die Irische See nach Norden und nach Süden der Ärmelkanal. Übernachtung im Raum Penzance. (F/-/A)

4. Tag: Cornwall | 40km oder 75km / 500hm oder 1000hm

Erstes Ziel unserer heutigen Radtour ist Truro, Verwaltungssitz der englischen Grafschaft Cornwall, sowie die südlichste Stadt des Vereinigten Königreiches, die den Titel City trägt. Wir schauen uns die sehenswerte neugotische Kathedrale der Stadt an. Ein weiteres Ziel ist am Nachmittag Mevagissey (Kornisch: Lannvorek). Dieses große, englische Fischerdorf liegt an der Südküste der Grafschaft Cornwall in einem kleinen Tal, das sich ostwärts zum Ärmelkanal öffnet. Der alte Ortskern wird durch seine schmalen, malerischen Gassen und durch den alten Hafen charakterisiert. Übernachtung im Raum St Austell. (F/-/A)

5. Tag: Camel River Trail | 40km / 300hm oder 75km / 800hm

Morgens fahren wir ein Stück mit dem Bus auf die Nordwestseite von Cornwall an die Irische See. Unsere Radtour verläuft heute viel an dem Camel River Trail, eine ehemaligen Eisenbahnstrecke zwischen Padstow und Wadebridge. Die wunderschöne Strecke verläuft durch das Landesinnere von Nord-Cornwall. Südlich von Bude kommen wir wieder zurück an die Irische See. Am Nachmittag verladen wir die Fahrräder um zu unserem heutigen Übernachtungsziel im Raum Bristol zu gelangen. (F/-/A)

6. Tag: Bristol, Bath, Stonehenge | 40km / 200hm oder 75km / 650hm

Unser Radtag startet mit der Stadt Bristol. Diese gilt als eine der schönsten Großstädte Englands, zum einen aufgrund der Kombination aus Meeresnähe und hügeliger Landschaft, zum anderen, weil trotz großer Zerstörungen im Zweiten Weltkrieg (z. B. die Temple Church), viele der alten Gebäude erhalten bzw. wieder aufgebaut wurden. Das zweite Highlight des heutigen Tags ist Bath. Berühmt für ihre römischen Bäder, die ab dem Jahr 43 n. Chr., von den damals hier lebenden Römern, aus warmen Quellen entwickelt wurden. Diese einzigen heißen Quellen in England waren der Überlieferung nach schon in vorrömischer Zeit bekannt. Seit der Zeit Elisabeth I. entwickelte sich Bath immer mehr zum Kurort der wohlhabenden Bevölkerung. Zum Schluss der Radtages besichtigen wir dann noch Stonehenge, das berühmte Megalith-Bauwerk der Jungsteinzeit. Vor 5000 Jahren schufen Menschen dieses Monument, dessen Zweck bis heute Rätsel aufgibt. Ob es sich um eine Stätte für Begräbnisse oder andere religiöse Kulte handelt, oder das Bauwerk ein astronomisches Observatorium mit Kalenderfunktionen ist, ist bis heute nicht geklärt. Übernachtung im Raum Salisbury. (F/-/A)

7. Tag: Chichester, Worthing, Brighton | 40km / 100hm oder 75km / 200hm

Heute geht es zurück an den Ärmelkanal, in die Grafschaften West und East Sussex. Die Gegend um Chichester war vermutlich ein Brückenkopf, bei der römischen Invasion in Britannien. Der römische Ort wurde gegen Ende des 5. Jahrhunderts zerstört, aber von Cissa, dem mythischen zweiten König der Süden-Sachsen wieder aufgebaut und nach ihm benannt. Der Name leitet sich also vom lateinischen Cissae Castrum (= Lager des Cissa, altengl. Cissa's ceaster) her. Das römische Straßennetz ist bis heute in der Stadt erkennbar. Auch sind große Teile der Stadtmauer erhalten. Brighton ist das größte und bekannteste Seebad im Vereinigten Königreich. Übernachtung im Raum Brighton. (F/-/A)

8. Tag: London | 45km / 200hm

“London calling!” Mit dem Fahrrad durch eine der quirligsten Metropolen der Welt. Mehr als 14 Mio. Menschen leben in der Metropolregion. London ist eines der wichtigsten Kultur-, Finanz- und Handelszentren der Welt und hat somit den Status einer Weltstadt inne - und wir fahren mit dem Fahrrad mitten durch. No problem! Wir radeln durch den Hyde Park, sehen Buckingham Palace, Westminster Abbey, Houses of Parliament, Westminster Bridge mit Big Ben, Tate Modern, London Eye und vieles mehr. Dass London in den letzten Jahren viel in die Radverkehrsinfrastruktur investiert hat, kommt uns natürlich entgegen. Übernachtung im Raum London. (F/-/A)

9. Tag: Kent. Rochester, Canterbury | 40km / 200hm oder 75km / 400hm

Heute und morgen radeln wir durch die Gärten der Grafschaft Kent. Wir freuen uns über die wundervolle Landschaft. Wir starten bei Rochester, wo wir uns im historischen Zentrum auf die Spuren von Charles Dickens begeben. Die Stadt wurde schon von den Römern gegründet. Die Kathedrale wurde 604 n. Chr. errichtet und gehört zu den eindrucksvollsten normannischen Sakralbauten. Unser heutiges Ziel ist Canterbury: Sitz des Erzbischofs und Zentrum der Anglikanischen Kirche. Hier lebte um 600 n. Chr. der Apostel der Angelsachsen, Augustinus von Canterbury, auch Austin genannt. Die Kathedrale von Canterbury gehört zu den schönsten Kirchenbauten weltweit. Sehenswert ist auch das historische

Zentrum Canterburys: Die Stadtmauer ist nahezu komplett erhalten und der mittelalterliche Charakter des Stadtkerns konnte bewahrt werden. Übernachtung im Raum Canterbury. (F/-/A)

10. Tag: Canterbury, Dover | 55km / 300hm

Good bye England! Schade: Es ist unser letzter Tag auf der britischen Insel bei dieser Radreise. Wir starten bei Canterbury ostwärts und erreichen bei Sandwich Bay wieder das Meer. Hier endet der Ärmelkanal und die Nordsee beginnt. Bei klarer Sicht können wir das europäische Festland mit den Küsten von Belgien und Frankreich sehen. Über Deal geht es dann nach Dover, bekannt für seine weißen Kreidefelsen und einen der spektakulärsten Fährhafen der Welt. Dover Castle ist eine der imposantesten mittelalterlichen Wehranlagen Europas. In Dover verladen wir unsere Räder in den Busanhänger und fahren am Nachmittag mit der Fähre rüber nach Calais. Übernachtung im Raum Calais. (F/-/A)

11. Tag: Calais, Dunkerque | 40km / 100hm oder 75km / 200hm

Heute ist Ausradeln angesagt. Entlang der französischen Küste fahren wir durch schöne Landschaften Richtung Belgien. Immer wieder schauen wir übers Meer, um einen Blick auf England zu erhaschen. Hope to see you again! Hinter Dunkerque kreuzen wir die französisch-belgische Grenze. Im Raum Oostende endet unsere Radeltour. Übernachtung im Raum Gent / Brüssel. (F/-/A)





12. Tag: Heimreise

Nach einem zeitigen Frühstück treten wir die Heimreise mit dem Bus an. Am Abend gegen 18 Uhr ist die geplante Rückkehr in Wört. (F/-/A)

Zustiege

Abfahrt	Haltestelle	Preis
00:15	Launer Reisen, Wehrlachstr. 5, 73499 Wört	

Termine und Preise

Reisetermin	Unterkunft	Preis p.P
 13. – 24.8.2025 Mi – So	 Doppelzimmer/Kabine innen	€ 3560
	 Halbes Zweibettzimmer/Kabine innen	€ 3560
	 Einzelzimmer/Kabine innen	€ 4240

Bilder und Eindrücke

