



ÖSTERREICH | COMER SEE

DE-IT-MTB-TRAN-V2

## MTB-Tour Transalp von Oberammergau bis zum Comer See - Version 2



- 5 Etappen; 6410 Hm; 345 Km
- Tourenführung durch qualifizierten Guide
- Begleitfahrzeug/Gepäcktransport
- Rücktransport

6 Tage schon ab 1405,- €

## Alpenüberquerung von Oberammergau bis an den mediterranen Comer See

Durch das Werdenfeller Land streifen wir das Zugspitzmassiv und gelangen über den Fernpass zum Inn, welchem wir durch das Engadin bis zu seiner Quelle am Maloja Pass folgen. Am 5. Tag feiern wir am oberitalienischen Comer See das Finale dieser erfolgreichen Reise!

Version 2:

In 5 Etappen kommen wir in moderatem Gelände über zahlreiche Pässe. Ideale Aufsteiger-Tour! Gleichzeitig mit der Version 1 fahren wir täglich an das gleiche Ziel, jedoch mit landschaftlich erstklassigen Varianten!

Hier finden Sie die *Mountainbiketour* [MTB Transalp von Oberammergau zum Comer See - Version 1](#)

### Leistungen

- Alle Übernachtungen mit Frühstück im DZ in 3\*\*\* - 4\*\*\*\* Hotels zum Teil mit Wellness
- 2x Halbpension
- Reiseorganisation und Planung
- Tourenführung durch qualifizierten Guide
- Begleitfahrzeug mit Ersatzmaterial, umfangreichem Werkzeug und Ausrüstung
- Gepäcktransport mit Begleitfahrzeug
- Technische Materialbetreuung durch den Tourguide
- Rücktransport
- Finisher Trikot

### Nicht im Preis enthalten

- Reiserücktrittversicherung
- Trinkgelder

### Alleinreisende - Übernachtungsregelung

- Für Alleinreisende welche kein Einzelzimmer wünschen, können wir ein Doppelzimmer (mit weiterem Teilnehmer) nicht garantieren. Dann buchen wir ein Einzelzimmer (soweit mögl.) bzw. ein Mehrbettzimmer. Der EZ-Zuschlag wird immer erst vor Ort fällig.

### Optional zubuchbare Leistungen:

- Kein Rücktransport -60,00 €

Falls Du individuell am Zielort verlängern willst und nicht nach der Tour mit uns zurück zum Startort fahren willst.

- Nur Bike Rücktransport +12,00 €

Falls Du am Ende der Tour nicht mit dem geplanten Shuttle zurück fährst, aber Dein Bike alleine zurück zum Startort muss. (Bei Mietbikes nicht wählen)

### Wählbare Optionen: Mietbike

- Mietbike Rocky Mountain Fully +275,00 €

Größe S: Model Element A50

Größe M: Model Instinct A50

Größe L: Model Instinct A50

Größe XL: Model Altitude A50

## Allgemeines zur Reise

---

### Reiseprofil

**Version 2:** In 5 Etappen kommen wir in moderatem Gelände über zahlreiche Pässe. Ideale Aufsteiger-Tour! Gleichzeitig mit der Version 1 fahren wir täglich an das gleiche Ziel, jedoch mit weiteren, landschaftlich erstklassigen Varianten!

Länge: 345 km

Anstiege: 6410 HM

Dauer: 6 Tage

Etappen: 5

Ausdauer:

**FORTGESCHRITTENE:** Tagesleistung < 80 km, < 1500 Hm: Diese Touren finden oft auch schon im alpinen Bereich statt. Eine Fahrleistung von 1500 Hm am Tag sollen kein Problem sein. Sie sollten bereits etwas längere Anstiege von bis zu 600 Hm am Stück bewältigen können. Orientierungshilfe für Ihr Bergauf-Tempo: 400 Hm/Stunde, die Tourenlänge kann bis zu 4 h reine Fahrzeit betragen.

Fahrtechnik:

**FORTGESCHRITTENE:** Schotter- und Wanderwege sind hier auf längeren Abschnitten zu meistern. Kleine Stufen und Wurzeln sollten kein ernstes Hindernis darstellen. Schwierige, steile Passagen beschränken sich auf wenige Meter. Nach der Singletrail Klassifizierung: S1, Schlüsselstellen kurz evtl. S2 (diese kann man auch mal schieben).

Beachte bitte, dass sich der Charakter der Touren bspw. durch Nässe verändern kann!

## Anreise / Abreise

**5 Etappen, 2 Versionen: Es werden täglich 2 verschiedene Level angeboten: Für Einsteiger und für Fortgeschrittene!**

Durch das Werdenfelser Land streifen wir bei diesem Alpencross das Zugspitzmassiv und gelangen über den Fernpass zum Inn, welchem wir durch das Engadin bis zu seiner Quelle am Maloja Pass folgen. Am 5. Tag feiern wir am oberitalienischen Comer See das Finale dieser erfolgreichen Reise. Selten bekommt man für diese, relativ wenigen Höhenmeter derart viel Landschaftserlebnis.

**Version 2:** In 5 Etappen kommen wir in moderatem Gelände über zahlreiche Pässe. Ideale Aufsteiger-Tour! Gleichzeitig mit der Version 1 fahren wir täglich an das gleiche Ziel, jedoch mit weiteren, landschaftlich erstklassigen Varianten!

## Zubehör

### Wählbare Optionen: Mietbike

- Mietbike Rocky Mountain Fully +275,00 €

Größe S: Model Element A50

Größe M: Model Instinct A50

Größe L: Model Instinct A50

Größe XL: Model Altitude A50

## Reisebedingungen

Mindestteilnehmerzahl: 12 Teilnehmer.

Es gilt die Stornostaffel des Reiseveranstalters.

Diese Tour wird in Zusammenarbeit mit einem Kooperationspartner durchgeführt.

## Reiseroute

---

### 1. Tag: Version 2: Oberammergau – Biberwier: 1.550hm - 63km

Im durch seine weltbekannten Festspiele berühmten Oberammergau, beginnt diese schöne Reise auf einfachem Wege zuerst zum Schloß Linderhof. Über den "Tanzboden" gelangen wir bald an die Tiroler Grenze und später zum Wintersportort Biberwier.

Tag im Detail: Die Reise beginnt im wunderschönen Oberammergau. Diese kleine Ortschaft in Oberbayern beeindruckt Touristen aus aller Welt mit den einzigartigen sogenannten „Lüftlmalereien“ auf den Hausfassaden. Diese farbenfrohen Kunstwerke zeigen Szenen aus dem Alltagsleben der Menschen, aber auch aus der Passion Christi. Womit wir bei der zweiten Attraktion sind, für die Oberammergau über die Landesgrenzen hinaus berühmt und bewundert wird: Die Passionsspiele. 1634 führte man das Theaterstück, das von den letzten 5 Tagen im Leben von Jesus Christus handelt, zum ersten Mal auf. Die Uraufführung war die Einlösung eines Versprechens der Bevölkerung Oberammergaus im Pestjahr 1633, damals gelobte man regelmäßig die Passionsgeschichte aufzuführen. Seitdem besteht diese Tradition, trotz unzähliger Generationswechsel der Ortsbevölkerung. Doch nun reicht's mit dem Geschichtsunterricht, wir wollen endlich losfahren! Auf geht's zuerst auf abwechslungsreichem aber einfachem Wege Richtung Schloss Linderhof. Nach ca. einer Stunde durch Wald und Wiesen erreichen wir das Märchenschloss. Wie alle Schlösser von Bayerns letztem König Ludwig II., könnte es aus einer Sage stammen. Schneeweiß steht es da, inmitten des üppigen Grüns der Parkanlage und lädt zum Träumen ein. Aber bevor sich der romantische Teil der Gruppe das Trikot vom Leib reit, frei nach dem Motto „Ich schmeiß alles hin und werd' Prinzessin!“, schwingen wir uns wieder in die Sttel. Über den „Tanzboden“ gelangen wir bald an die Tiroler Grenze. Erst hier teilen sich die Wege der beiden Versionen. Die einfachere Route führt dabei entlang der Loisach nach Ehrwald und Biberwier, während die Version 2 einen Umweg über den Eibsee macht, der wie ein funkelndes Juwel am Fue der Zugspitze liegt. Am Ufer des kristallklaren Gebirgssees erhebt sich das mächtige Steinmassiv des höchsten Berges Deutschlands. Dieses atemberaubende Naturschauspiel ist es wert dass man die 200 Höhenmeter vom Loisachtal bis zum See zurücklegt. Doch es geht noch weiter bergan, erst an der Hochtrlehütte auf 1470m ist das Pensum geschafft. Der Ausblick auf die nahe Zugspitze und ins Tal entspricht ganz unseren Erwartungen an eine Transalp. Nun fahren wir hinab nach Biberwier, kehren ins Hotel ein und lassen den Tag Revue passieren.

## **2. Tag: Version 2: Biberwier - Inntal: 1.050hm - 50km**

Zunächst biken wir auf den Spuren der Römer, und überqueren den Fernpass abseits der heutigen Passstraße. Bei Version 2 wird es an einer Stelle so steil, dass Manche von uns sogar kurz schieben. Nun geht's gemütlich durch den Ort Nassereith und weiter ins Inntal, wo wir bei Landeck übernachten werden.

Tag im Detail: Gleich nach einem tollen Frühstück schwingen wir uns wieder auf die Bikes und nehmen die erste Etappe in Angriff. Die Gruppe der Version 1 beginnt den Tag auf den Spuren der Römer und überquert den Fernpass abseits der heutigen Passstraße. Die Route die immer wieder von Teilen der römischen Via Claudia Augusta gebildet wird schüttelt uns mächtig durch und stellt unser Fahrkönnen zum ersten Mal auf die Probe. Die Römerstraße existiert schon seit dem Jahr 15 v. Chr., damals wurde sie zur Erschließung der neu eroberten Provinz des nrdlichen Voralpengebiets unter der Herrschaft von Kaiser Augustus gebaut. Die Via Claudia war bis zum 2. Jahrhundert der wichtigste und sicherste Alpenübergang, auch auf Grund der Verkehrspolizei die von pensionierten Legionren gebildet wurde und der lebhaften Infrastruktur die sich entlang der Straße bildete.

Durchgerttelt und geschttelt erreichen wir das Dornrschenschloss „Fernstein“, das majesttisch neben der Felswand thront. Bevor wir nun die Abfahrt in Angriff nehmen checken wir nochmal die Bremsen. Helm zu? Federgabel auf? Und los geht's! Über Steinplatten, Wurzeln und Gerll sausen wir ins Tal. Mittags erreichen wir Nassereith, ein echtes Tiroler Bergdorf und machen uns dann weiter auf den Weg zum Inn. Dem folgen wir ein Stck flussaufwrts bis nach Zams, bei Landeck wo wir wieder mit der Gruppe der Version 2 zusammentreffen. Jetzt gibt es viel zu erzhlen, denn auch diese Gruppe hat einen erlebnisreichen Tag hinter sich.

Die Route der Version 2 ist bedeutend anspruchsvoller durch die 400 Höhenmeter mehr, die es zu bezwingen gilt. Gleich zu Beginn erklimmen wir das steile Marienbergjoch, das manche von uns sogar kurzzeitig zum Schieben zwingt, vor allem das letzte Stck hat es in sich. Doch oben angekommen werden wir belohnt: Ein atemberaubendes Alpenpanorama erwartet uns, das wir gemtlich bei einem Kaiserschmarrn in der Marienberg-Almhtte genieen. Vergessen sind der Schwei und die Anstrengungen der letzten Meter! Dieser umwerfende Blick ist jede Mhe wert! Gestrkt brechen wir auf um die Abfahrt anzupacken. Diese begeistert uns mit ihren vielen Kurven und testet unser Knnen aufgrund des losen schotterreichen Untergrunds. Im Tal angekommen rollen wir gemtlich am Inn entlang bis wir schlielich Zams erreichen. Was fr ein Traumtag!

### **3. Tag: Version 2: Zams/Landeck - Schuls (Scoul): 1.250hm - 71km**

Die Radroute führt heute entlang des großen Gebirgsflusses Inn. Immer wieder begegnen wir auf Abschnitten der Via Claudia. Diese römische Hauptverbindungsstrasse windet sich an den teilweise steilen Ufern bis ins Schweizer Engadin. Hier übernachteten wir im, für seine Heilquellen bekannten Ort, Scoul.

Der Tag im Detail: Unsere Radroute führt heute entlang des großen Gebirgsflusses Inn. Immer wieder begegnen wir auf Abschnitten der Via Claudia. Diese römische Hauptverbindungsstrasse windet sich an den teilweise steilen Ufern bis ins Schweizer Engadin.

Die Version 2 führt bereits nach wenigen Metern bergauf. Über die Fließplatte gelangen wir auf spannenden Trails zur Ortschaft Fließ, das zur Römerzeit eine wichtige Raststation war, was zahlreiche Funde beweisen. Viele der archäologischen Funde sind dort im Museum ausgestellt. Die Version 1 bleibt im Inntal, wo wir uns auf nicht minder spannendem Weg dem Dreiländerdreieck nähern.

Das Highlight des heutigen Tages bildet die Festung „Altfinsternmünz“ die ein Bindeglied zwischen Tirol und dem Engadin darstellt und unter Denkmalschutz steht. Schon die Römer hatten hier den Inn mit einer Brücke überwunden und 1159 wird dieser Ort zum ersten Mal urkundlich erwähnt als „Vinestana silva“ (Wald von Finsternmünz). Im Laufe der Zeit wurde die Befestigungsanlage ausgebaut durch Torturm und Bollwerk und wurde als Zollamt genutzt.

Nachdem wir diese beeindruckende Stück Geschichte am reißenden Inn besichtigt haben starten wir wieder, bis wir schließlich Scoul erreichen. Hier, in diesem Schweizer Dorf, das dank seiner Heil- und Mineralwasserquellen auch als Kurort bekannt ist, verbringen wir unsere dritte Nacht.

### **4. Tag: Version 2: Scoul – Pontresina: 1.560hm - 66km**

Heute fahren wir durch das gesamte Unterengadin. Die Wege über Almwiesen eröffnen uns gewaltige Bergpanoramen auf die umliegenden Dreitausender. Immer wieder durchfahren wir denkmalgeschützte, zum Teil 1000 Jahre alte Siedlungen, bis wir bei St. Moritz unser Tagesziel erreichen.

Der Tag im Detail: Heute fahren wir durch das gesamte Unterengadin. Die Wege über Almwiesen eröffnen uns gewaltige Bergpanoramen auf die umliegenden Dreitausender, z. B. den Pisoc (3174m) im südlich gegenüberliegenden schweizerischen Nationalpark. Dieser bislang einzige Nationalpark der Schweiz dient vor allem dem Naturschutz und dem Erhalt der Artenvielfalt. Im Jahre 1904 erlegten die beiden Jäger Bischoff und Fried, auf dem Gebiet des erst später gegründeten Nationalparks, den letzten Bär der Schweiz. 2005 wanderte der erste Jungbär aus dem Adamello-Brenta Gebiet in Italien in die Nationalpark Region ein, zwei weitere Tiere folgten im Jahr 2007. Mittlerweile wird davon ausgegangen dass in der Region weitere Bären leben.

Immer wieder durchfahren wir denkmalgeschützte, zum Teil 1000 Jahre alte Siedlungen, mit erfrischenden Brunnen und schöner Architektur. Der Ort Ardez wurde um das Jahr 900 erbaut und hatte großen Einfluss auf die Region. So wurde früher etwa die Fahne des Unterengadins in Ardez aufbewahrt und die umliegenden Gemeinden sowie das ferne Galtür (Silvretta) begruben ihre Toten in Ardez.

Bei unserer Fahrt überqueren wir nun mehrmals auf zum Teil alten Brücken den Gebirgsfluss Inn. Während die einfache Version meist dem Verlauf des Gewässers folgt, tourt die Gruppe der Version 2 auf verspielten Trails bis zum, in die Bilderbuchlandschaft eingebetteten, Flugplatz Engiadina. Je nach Reiseternin übernachteten wir hier in Pontresina oder Celerina, kurz vor St. Moritz.

### **5. Tag: Version 2: Pontresina / Celerina (St. Moritz) – Lago di Como (Comersee): 1.000hm - 95km**

Eine traumhafte Kulisse entlang der Seen bei St. Moritz begleitet uns bei der mäßigen Steigung zum Maloja-Pass. Hier, an der Quelle des Inns, beginnt eine lange Abfahrt zur italienischen Grenze und weiter zum Comer See. Bei Abendsonne feiern wir am Seeufer bei einem Glas Prosecco diese gelungene Tour.



Der Tag im Detail: Am Morgen begrüßt uns ein gepflegter schmaler Schotterweg, kurvenreich, durch einen Arvenwald. Schon nach wenigen Höhenmetern in dieser märchenhaften Landschaft, erreichen wir den kleinen Stazer See. Dieser kleine Moorsee ist weniger tief und trotz der Höhe von 1800m im Sommer angenehme 20°C warm. Doch uns bleibt hier kein Badestop, vielmehr setzen wir nach einem Foto die Reise fort.

Das Engadin ist bekannt für seine Seen, allen voran die großen vier, welche wir im weiteren Verlauf unserer Fahrt noch sehen werden: Silser See, Silvaplanner See, Champferer See und St. Moritz See. Wegen der Tiefe wird das Wasser hier aber sogar im Sommer selten wärmer als 17°C. In Traumhafter Kulisse radeln wir bei mäßiger Steigung zum Maloja-Pass. Die Version 2 erreicht mit einem steilen Schwenk hinauf in das Fedoztal den höchsten Punkt der gesamten Tour. Hier, an der Quelle des Inns, beginnt eine lange Abfahrt zur italienischen Grenze und weiter zum Comer See. Bei Abendsonne feiern wir am Seeufer bei einem Glas Prosecco diese gelungene Tour.

## **6. Tag: Rückreise**

Ein Shuttle bringt Sie am Vormittag bequem wieder zurück nach Oberammergau. Wer mag kann aber auch individuell am Comer See verlängern. Individuelle Heimreise.

## Termine und Preise





---

6 Tage

22.06.2025 - 27.06.2025

13.09.2025 - 18.09.2025

Grundpreis p.P. ab 1.405,00 €

Reisetermin	Unterkunft	Preis p.P
 22. – 27.6.2025 <b>So – Fr</b>	 Doppelzimmer	€ 1405
 13. – 18.9.2025 <b>Sa – Do</b>	 Doppelzimmer	€ 1405
	 Halbes Doppelzimmer	€ 1405



## Bilder und Eindrücke

